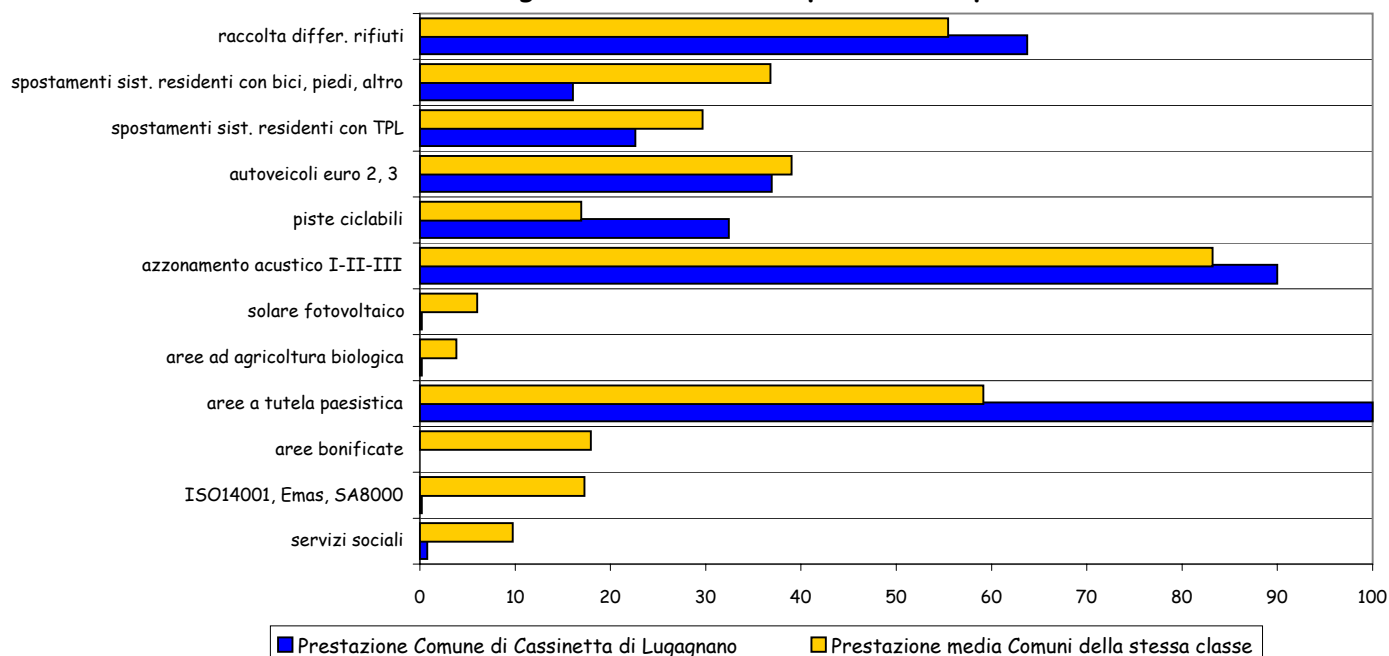


Ecosistema Metropolitano

Codice Istat Comune: 15061
Comune: Cassinetta di Lugagnano
Area: Milano
Abitanti: 1.677
Classe: < 5.000 ab

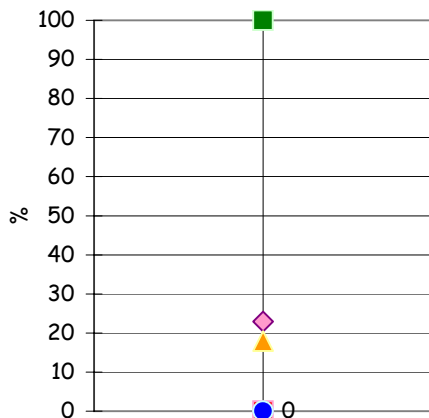
Prestazione degli indicatori della capacità di risposta



	Unità misura	Valore Comune	Media Comuni dell'area	Media Comuni della classe	Ranking su	Variazione rispetto a
		Cassinetta di Lugagnano	Milano	< 5.000 ab	Provincia	anno precedente
SOSTENIBILITA' SOCIO-ECONOMICA						
Risparmi procapite	euro/ab	nd	14.984	8.147	🔹	nd
Imprese per abitante	impr./1.000ab	51	68	67	😞😞	nd
Tasso di attività	% pop.	56	56	58	😞	nd
Tasso di occupazione femminile	% pop.	46,1	43,8	44,9	😊	nd
Tasso di istruzione superiore totale (media superiore)	% pop.	28,7	26,8	26,6	😊	nd
Tasso di istruzione superiore totale (laurea)	% pop.	4,5	5,5	4,8	😞	nd
Tasso di istruzione superiore femminile (media superiore)	% pop.	29,7	26,7	26,9	😊	nd
Tasso di istruzione superiore femminile (laurea)	% pop.	4,8	5,4	4,8	😞	nd
Popolazione straniera residente	% residenti	1,9	4,2	3,6	😞😞	0,3
FATTORI DI PRESSIONE AMBIENTALE						
Emissioni di PM10 (densità)	kg/ha	9	22	13	😊	1
Emissioni di NO2 (densità)	kg/ha	8	11	8	😞	4
Emissioni di CO2 [procapite]	kg/ab	3.118	8.693	6.996	😊	-831
Portata idrica prelevata ad uso potabile procapite	l/s su 1.000 ab	12	14	16	😞	nd
Area urbanizzata (da PRG)	% sup. terr.	16	27	17	😊	nd
Tasso di artificializzazione reale	% sup. terr.	16	33	21	😊	nd
Volumi edilizi nuova costruzione sull'area urbanizzata	m3/ha	91	145	119	😞	41
Sorgenti di radiazioni non ionizzanti	W/1000 ab	0	770	85	😞	nd
Tasso di motorizzazione privata	n auto/100 ab	56	58	57	😞	2
Tasso di motorizzazione complessiva	n mezzi/100	69	73	73	😊	3
Pendolari che usano auto privata	% spostam.	82	79	83	😞	nd
Spostamenti sist. residenti con auto o motociclo	% spostam.	74	65	68	😞😞	nd
Tempo medio viaggio auto privata	min/viaggio	33	33	32	😞	nd
Tempo medio viaggio trasporto pubblico	min/viaggio	60	60	67	😞	nd
Incidentalità stradale (n. incidenti)	n /10.000 ab	24	45	40	😊	24
Incidentalità stradale (n. morti)	n /10.000 ab	30	65	59	😊	30
Incidentalità stradale (n. feriti)	n /10.000 ab	0	1	1	😊	0
Produzione procapite di rifiuti	kg/ab	451	486	471	😞	76
Industrie a rischio di incidente rilevante	ind./10000	0	9	14	😊😊	nd

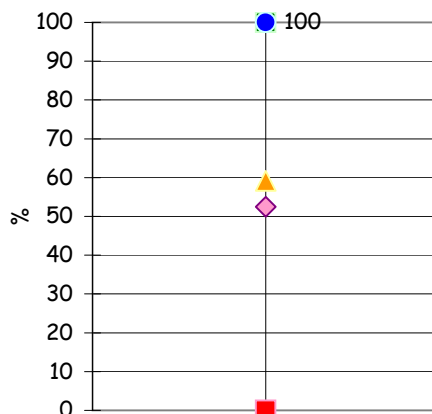
	Unità misura	Valore Comune	Media Comuni dell'area	Media Comuni della classe	Ranking su	Variazione rispetto a
		Cassinetta di Lugagnano	Milano	< 5.000 ab	Provincia	anno precedente
QUALITA' DELLE COMPONENTI AMBIENTALI						
Concentrazione PM10 (ove applicabile)	µg/m3	na	41	na	◇	na
Concentrazione NO2 (ove applicabile)	µg/m3	na	50	36	◇	na
Concentrazione CO (ove applicabile)	mg/m3	na	1,3	na	◇	na
Concentrazione C6H6 (ove applicabile)	µg/m3	na	4	na	◇	nd
Concentrazione SO2 (ove applicabile)	µg/m3	na	5	3	◇	na
Qualità risorse idriche superficiali LIM (ove applicabile)	livello	na	4	3	◇	na
Qualità risorse idriche superficiali IBE (ove applicabile)	classe	na	4	4	◇	na
Aree boscate (da PIF)	% sup. terr.	4,1	5,5	6,2	☺	nd
Verde urbano procapite (da PRG)	m2/ab	21,6	18,8	25,1	☺	nd
Verde urbano procapite reale	m2/ab	52,9	26,7	31,9	☺☺	nd
Aree da bonificare sul territorio comunale	m2/ha	0,0	54,0	23,4	☺☺	nd
Aree dismesse sul territorio comunale	m2/ha	0	47	1	-	nd
Livello di rumore stradale notturno	dB(A)	na	63	63	◇	nd
Livello di rumore stradale diurno	dB(A)	na	68	67	◇	nd
CAPACITA' DI RISPOSTA						
Aree bonificate (in % su aree da bonificare)	%	na	23	18	◇	nd
Aree a tutela paesistica (aree protette + SIC e ZPS)	% sup. terr.	100	52	59	☺☺	nd
Aree ad agricoltura biologica (incluso in conversione)	% SAU	0,0	0,8	1,4	☹☹	nd
Solare fotovoltaico (pot. installata con finanziamenti)	KW/ 1.000 ab	0,0	0,6	0,7	☹	nd
Sup. residenziale nelle classi azionamento acustico I-II-	% totale	91	85	86	☺	nd
Piste ciclabili esistenti (portanti e supporto)	km/km2 sup.	0,70	0,51	0,37	☺	nd
Pendolari che usano trasporto pubblico locale	% spostam.	18	21	17	☹	nd
Spostamenti sist. residenti con trasporto pubblico locale	% spostam.	14	17	15	☹	nd
Spostamenti sist residenti con bici, a piedi o altro	% spostam.	12	19	17	☹☹	nd
Quota autoveicoli euro 2, 3 sul totale	%	67	67	68	☺	nd
Quota veicoli euro 2, 3 sul totale	%	59	59	59	☺	nd
Parcheggi d'interscambio ferroviario	posti/100spos	na	8,4	7,7	◇	nd
Percentuale di raccolta differenziata	%	63	51	57	☺☺	3
Industrie certificate ISO14001 + Emas + SA8000	ind./10000	0	17	18	☹☹	nd
Industrie con prodotti ecolabel (località del produttore)	ind./10000	0,0	0,1	0	☹	nd
Agriturismo (strutture)	n strutture	nd	0	0	◇	nd
Organizzazioni di volontariato	n/10.000 ab	0	3	3	☹	nd
Biblioteche: prestiti libri	n/ ab	0,45	0,96	1,01	☹	-0,05
Ambulatori: strutture	n/10.000 ab	0,0	0,3	0,1	-	nd
Consultori familiari: strutture	n/10.000 ab	0,0	0,2	0	-	nd
nd = dato non disponibile na = dato non applicabile						

Aree bonificate
(% su aree da bonificare)



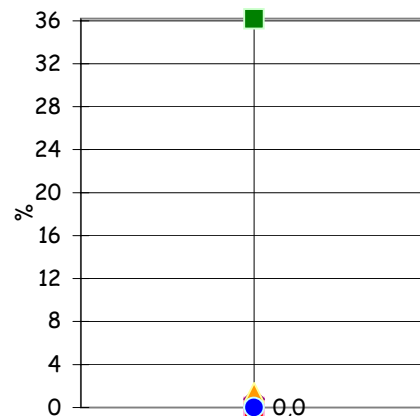
■ Min
■ Max
◆ Media comuni dell'area
▲ Media comuni della classe
● Cassinetta di Lugagnano

Aree a tutela paesistica: aree protette, SIC e ZPS
(% su sup. terr.)



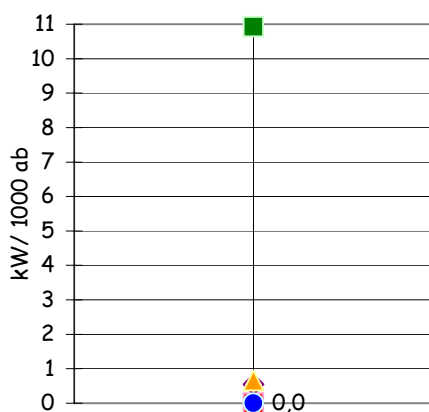
■ Min
■ Max
◆ Media comuni dell'area
▲ Media comuni della classe
● Cassinetta di Lugagnano

Aree ad agricoltura biologica, incluso in conversione
(% sulla SAU)



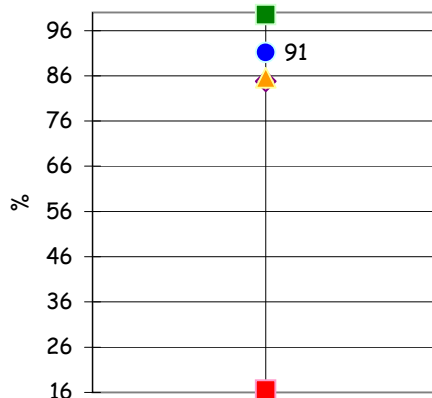
■ Min
■ Max
◆ Media comuni dell'area
▲ Media comuni della classe
● Cassinetta di Lugagnano

Solare fotovoltaico: potenza installata
(kW / 1000 ab)



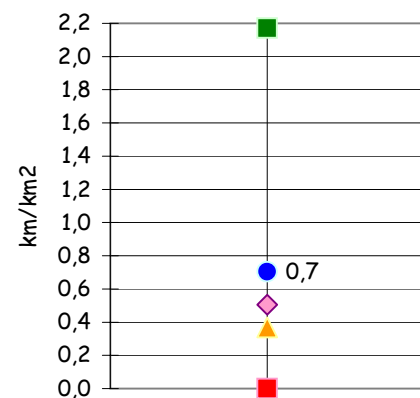
■ Min
■ Max
◆ Media comuni dell'area
▲ Media comuni della classe
● Cassinetta di Lugagnano

Superficie residenziale nelle classi I-II-III
azzonamento acustico (% sul totale)



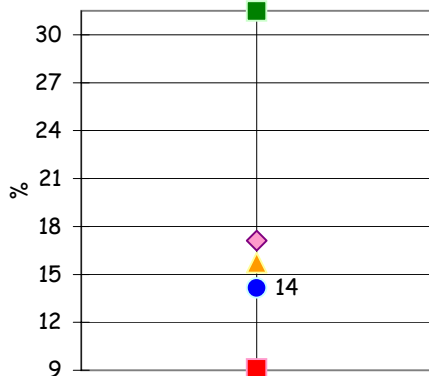
■ Min
■ Max
◆ Media comuni dell'area
▲ Media comuni della classe
● Cassinetta di Lugagnano

Estensione delle piste ciclabili esistenti
(% sul territorio comunale)



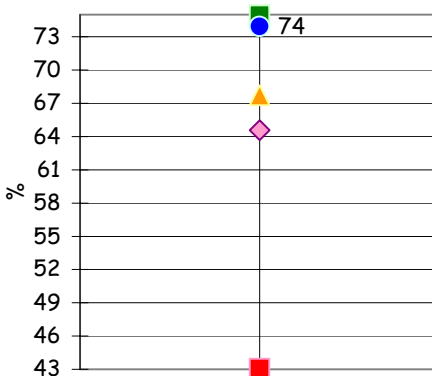
■ Min
■ Max
◆ Media comuni dell'area
▲ Media comuni della classe
● Cassinetta di Lugagnano

Spostamenti sistematici residenti con trasporto pubblico locale
(% sugli spostamenti)




■ Min
■ Max
◆ Media comuni dell'area
▲ Media comuni della classe
● Cassinetta di Lugagnano

Spostamenti sistematici residenti con auto o motociclo
(% sugli spostamenti)



■ Min
■ Max
◆ Media comuni dell'area
▲ Media comuni della classe
● Cassinetta di Lugagnano

Spostamenti sistematici residenti con bici, a piedi o altro
(% sugli spostamenti)



■ Min
■ Max
◆ Media comuni dell'area
▲ Media comuni della classe
● Cassinetta di Lugagnano