

Comuni di
Albairate, Arluno, Bareggio, Boffalora sopra Ticino, Casorezzo, Cassinetta di
Lugagnano, Cislano, Corbetta, Marcallo con Casone, Mesero, Ossona, Robecco
sul Naviglio, Santo Stefano Ticino, Sedriano

Forum di Agenda 21 Est Ticino – Verso il “Catalogo di azione”

Tavolo di lavoro n. 2 del forum di Agenda 21
Ossona – 13 giugno 2007
“MIGLIORE MOBILITÀ, MENO TRAFFICO”

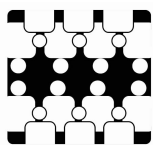
Report integrale

Azione	Breve descrizione dei programmi e degli obiettivi	Risorse attivate da Agenda 21 Est Ticino
Tavolo 2 Azione 4 "Mobilità in sicurezza"	Assemblea non convenzionale (Workshop) finalizzato alla emersione della “ <i>vision comune</i> ” dei progetti della quarta azione di sviluppo sostenibile individuata nel corso del forum plenario di agenda 21 del 23.2.07 con riferimento al tavolo di lavoro n.2 “Migliore mobilità, meno traffico”. Partecipanti: 9 persone su 25 iscritti al tavolo (36%), 9 associazioni. I presenti provengono da 7 Comuni diversi.	Un facilitatore/conduuttore (Colombo), un coordinatore del tavolo scelto dal presidente del forum (Vaghi)

Programma realizzato:

1. Attività di benvenuto: richiesta dei nominativi dei presenti e dei dati dei non iscritti;
2. Presentazione dell'attività e della metodologia da parte del Facilitatore Ivano Colombo
3. votazione con bollini adesivi delle priorità all'interno dei quattro progetti individuati come prioritari.
4. Attività di gruppo: Progetti per la quarta azione: "Mobilità in sicurezza" (vedi tabelle a seguire);
5. Conclusioni: il gruppo si è dato appuntamento per la riunione plenaria del forum, la cui data verrà comunicata successivamente da Agenda 21 Est Ticino.





Comuni di
Albairate, Arluno, Boreggio, Boffalora sopra Ticino, Casorezzo, Cassinetta di
Lugagnano, Cislano, Corbetta, Marcallo con Casone, Mesero, Ossona, Robecco
sul Naviglio, Santo Stefano Ticino, Sedriano

Forum di Agenda 21 Est Ticino – Verso il “Catalogo di azione”

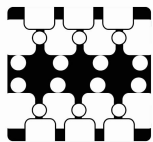
1. Attività di benvenuto:

Di seguito la restituzione della mappa dei comuni rappresentati alla riunione del Tavolo di lavoro di Agenda 21



Comune di appartenenza	Nome	In rappresentanza di...
Albairate	Stefano Muti	Comitato No Tangenziale
Albairate	Agnese Guerreschi	Comitato No Tangenziale
Albairate	Liliana Bellu	Ecoalba Onlus
Casorezzo	Carlo Morlacchi	Associazione Ambiente 20010
Cislano	Francesco Pescara	Associazione Il Germoglio
Corbetta	Angelo Vaghi	Associazione Città dei bambini
Ossona	Rosaria Pozzali	Associazione Ossoinsieme c.s.a.
Robecco sul Naviglio	Vincenzo Tufano	Ass. Gruppo Amici Castellazzo
Sedriano	Edmondo Masuzzi	G.A.S. "Il seminatore" / Gruppo artistico Amici nella Cultura





Forum di Agenda 21 Est Ticino – Verso il “Catalogo di azione”

2 - 4. Attività di gruppo

Progetti per la quarta azione: “Mobilità in sicurezza”

Nel corso del Forum plenario di agenda 21 del 23.2.07 i partecipanti, suddivisi nei quattro tavoli tematici di lavoro, hanno elencato le **iniziative e progetti in corso di realizzazione e quelli da attivare in futuro**.

Dopo aver raggruppato i progetti segnalati in aree d'azione omogenee, ogni partecipante del forum ha votato tramite bollini le azioni ritenute prioritarie. Abbiamo ottenuto così un primo elenco di priorità di azione.

I tavoli di lavoro hanno trattato un'azione in ognuna delle quattro riunioni previste (da marzo a giugno), partendo da quella più votata.

Il fine di ogni incontro è quello di:

1. individuare per ogni azione quei progetti ritenuti prioritari per il territorio,
2. redigere proposte progettuali dettagliate che costituiranno il “Catalogo di azione di sviluppo sostenibile dei comuni dell'Est Ticino”

Tale catalogo ha valore propositivo nei confronti dei Sindaci dei comuni dell'Est Ticino che, pertanto, sulla base di questo documento, formeranno un “Piano di azioni di sviluppo sostenibile”.

I partecipanti nel corso della serata hanno analizzato e discusso nel dettaglio:

1. gli indicatori, i dati e le loro tendenze nel tempo se disponibili (purtroppo per questo argomento si deve notare una scarsa disponibilità di dati recenti a livello comunale)
2. i progetti.

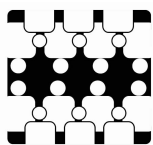
Poi i componenti del tavolo sono stati invitati a votare i progetti tenendo presente che, per essere propositivi e concreti, è necessario dare priorità a quelli realizzabili nel breve/medio periodo e a scala territoriale.

Di seguito è indicato il risultato della votazione:

Progetti e iniziative in corso/opportunità	Punteggio
Walking bus/Pedibus/A scuola in bicicletta	12
Chiusura dei centri / Isole pedonali	11
Giornate senza auto	4

Di seguito riportiamo i risultati del lavoro di gruppo: trascrizione dei singoli post-it®, del progetto trattato nel corso della riunione.





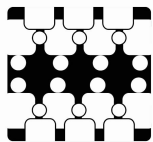
Forum di Agenda 21 Est Ticino – Verso il “Catalogo di azione”

TAVOLO 2 – “MIGLIORE MOBILITÀ, MENO TRAFFICO”
AZIONE 4 – MOBILITÀ IN SICUREZZA

Totale partecipanti: 9

Progetto 1	Walking bus/Pedibus/A scuola in bicicletta		
Comunale/ Sovracomunale		Breve periodo Lungo Periodo	Breve
C'è un capofila? Chi coinvolgere?	Comuni / Tutti i comuni / I comuni più esperti 5 Provincia come coordinatore Scuola Polizia locale Associazioni genitori Associazioni ambientaliste		
Le risorse da mettere in gioco	Associazioni (nonni vigile) 3 Scuole 2 Polizia locale Genitori Associazioni ambientaliste Revisione della viabilità comunale per la formazione di piste ciclabili/pedonali Strade ferrate e strade da modificare in ciclabili		
I possibili ostacoli	Paura da parte dei genitori 5 Pigrizia delle amministrazioni pubbliche 4 Ostacoli meteorologici Mancanza di risorse economiche per pagare gli accompagnatori Strade non sicure		
Quali le opportunità da cogliere	Migliorare la viabilità Più partecipazione, più salute Lavorare con i comuni nelle giornate senza auto Riscoperta degli spazi pubblici		
Come coinvolgere la comunità locale	Giornali comunali / Informazione 2 Pensionati Scuole 2		
Quale potrebbe essere il programma	Inserire progetto nel POF (aggiunto all'unanimità durante la discussione) Aderire alle iniziative sovralocali e internazionali (es. "I walk to school") 2 Studio del territorio e modificare la viabilità se necessario 2 Garantire / individuare percorsi protetti – Trovare gli accompagnatori – Realizzare iniziative in momenti definiti Zona 30 km/h Iniziare con pochi giorni e poi aumentare progressivamente. Educare bambini e adulti (in auto) al rispetto reciproco		
Quali indicatori?	Numero giorni alla settimana di attuazione Gradimento genitori Percentuale di adesione tra i bambini Livello culturale dei cittadini		





Forum di Agenda 21 Est Ticino – Verso il “Catalogo di azione”

Progetto 2	Chiusura dei centri / Isole pedonali		
Comunale/ Sovracomunale		Breve periodo Lungo Periodo	
C'è un capofila? Chi coinvolgere?	Comuni / tutti i comuni 5 Provincia come coordinatore 2 Commercianti Associazioni ambientaliste Corbetta (ma deve allargare l'isola) oppure un comune con problemi di traffico		
Le risorse da mettere in gioco	Piani urbanistici / esperti urbanisti 2 Parcheggi nelle prossimità		
I possibili ostacoli	Paura da parte delle amministrazioni comunali Indisponibilità al cambiamento Commercianti Banche in centro Struttura della città Mancanza di trasporti pubblici Barriere architettoniche Costi		
Quali le opportunità da cogliere	Migliorare la viabilità Opportunità culturali, turistiche, spettacolo Valorizzazione delle località più caratteristiche Incrementare la socialità Per chiudere il centro storico di Robecco servono delle strade in sopraelevata e attualmente l'unico tratto ciclo pedonale è il tratto lungo il naviglio che collega Robecco a Cassinetta.		
Come coinvolgere la comunità locale	Sgravi fiscali (es. no TOSAP per bar con i tavolini) 2 Giornali comunali Invogliare i commercianti a fare sconti a chi arriva a piedi Manifestazioni pubbliche Posti auto per i residenti Rendere gradevole camminare Coinvolgere l'assessorato al commercio: chi si muove a piedi fa acquisti in paese		
Quale potrebbe essere il programma	Iniziative / manifestazioni nella zona chiusa 3 Modificare la viabilità se necessario Meno auto meno inquinamento Studiare casi in cui questi progetti sono già stati realizzati Dedicare al passeggio almeno una via per ogni paese.		
Quali indicatori?	Estensione delle aree calpestabili (Mq) 2 Gradimento cittadini Gradimento commercianti Numero multe per trasgressioni		

5. Conclusione

Il gruppo si è dato appuntamento per la riunione plenaria del forum, la cui data verrà comunicata successivamente da Agenda 21 Est Ticino.

