

Comuni di
Albairate, Arluno, Bareggio, Boffalora sopra Ticino, Casorezzo, Cassinetta di
Lugagnano, Cislano, Corbetta, Marcallo con Casone, Mesero, Ossona,
Robecco sul Naviglio, Santo Stefano Ticino, Sedriano

Forum di Agenda 21 Est Ticino – Verso il “Catalogo di azione”

Tavolo di lavoro n. 3 del forum di Agenda 21

20 aprile 2007

“QUALITA' SOCIALE E DEL TERRITORIO”

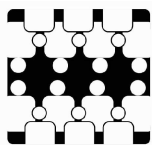
Report integrale

Azione	Breve descrizione dei programmi e degli obiettivi	Risorse attivate da Agenda 21 Est Ticino
Tavolo 3 Azione 2 Rispetto del paesaggio e riqualifica zione del territorio.	<p>Assemblea non convenzionale (Workshop) finalizzata alla emersione della “vision comune” dei progetti della seconda azione di sviluppo sostenibile individuata nel corso del forum plenario di agenda 21 del 23.2.07 con riferimento al tavolo di lavoro n. 3 “Qualità sociale e del territorio”.</p> <p>Partecipanti: 15 persone su 32 iscritti al tavolo (47% contro l'80% della prima serata), 4 associazioni, 3 dipendenti comunali di cui uno in rappresentanza del Parco del Ticino, 4 singoli cittadini, 2 politici. I presenti provengono da 8 Comuni diversi.</p>	<p>Un facilitatore/conducente (Dal Santo), un coordinatore del tavolo scelto dal presidente del forum (Peruzzi) due coordinatori del comitato dei tecnici di agenda 21 (Gambini e Vai)</p>

Programma realizzato:

- 1. Attività di benvenuto: richiesta dei nominativi dei presenti e dei dati dei non iscritti, breve presentazione dei presenti;**
- 2. Benvenuto del Coordinatore del Tavolo, Remigio Peruzzi;**
- 3. Presentazione dell'attività da parte del facilitatore Raul Dal Santo**
- 4. Attività di gruppo: “Progetti per la seconda azione: Rispetto del paesaggio e riqualificazione del territorio” (vedi tabelle a seguire);**
- 5. Conclusioni: il gruppo ha deciso che il prossimo incontro avverrà il 17.5.07 ad Arluno presso il Centro Civico nella frazione di Rogorotto sito in via S. Isaia alle 21.00 per discutere dei progetti della terza azione più votata al forum “Spazi comunitari per l'aggregazione e la solidarietà”.**





Comuni di


Albairate, Arluno, Bareggio, Boffalora sopra Ticino, Casorezzo, Cassinetta di Lugagnano, Cislano, Corbetta, Marcallo con Casone, Mesero, Ossona, Robecco sul Naviglio, Santo Stefano Ticino, Sedriano


Forum di Agenda 21 Est Ticino – Verso il “Catalogo di azione”


1. Attività di benvenuto:

Di seguito si riporta la mappa dei comuni rappresentati alla seconda riunione del Tavolo di lavoro n. 3 “Qualità sociale e del territorio” del 20.4.07.

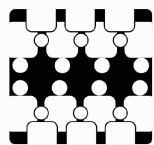
LEGENDA

 Comuni che aderiscono ad A21

 Comuni che non hanno ancora aderito ad A21

 Comuni partecipanti al tavolo di lavoro



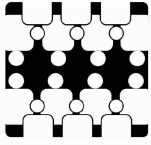
**Comuni di**

Albairate, Arluno, Bareggio, Boffalora sopra Ticino, Casorezzo, Cassinetta di
Lugagnano, Cisliano, Corbetta, Marcallo con Casone, Mesero, Ossona,
Robecco sul Naviglio, Santo Stefano Ticino, Sedriano

Forum di Agenda 21 Est Ticino – Verso il “Catalogo di azione”

Comune di appartenenza	Nome	In rappresentanza di...
S.Stefano Ticino	Claudio De Paola	Parco Lombardo della Valle del Ticino
Arluno	Giuseppe Pierpaolo Vai	Collaboratore comunale
Arluno	Peruzzi Remigio	Assessore / Associazione ANTEAS
Arluno	Pierluigi Losa	Cittadino
Boffalora sopra Ticino	Fulvio Gorlezza	Cittadino
Casorezzo	Eugenio Nicolin	Associazione Ambiente 20010
Corbetta	Angelo Maggi	Comitato difesa ambientale
Corbetta	Maria Ferrari Bardile	Auser
Corbetta	Francesca Gambini	Dipendente comunale
Mesero	Filippo Fusé	Assessore e vicesindaco
Ossona	Liliana Bottini	Cittadina
Ossona	Pia Calza	Cittadina
Ossona	Giovanni Oldani	Assessore
Sedriano	Marco Dimola	Associazione G.A.S. Sedriano
Sedriano	Cibien Laura	G.A.S.





Comuni di

Albairate, Arluno, Bareggio, Boffalora sopra Ticino, Casorezzo, Cassinetta di Lugagnano, Cisliano, Corbetta, Marcallo con Casone, Mesero, Ossona, Robecco sul Naviglio, Santo Stefano Ticino, Sedriano

Forum di Agenda 21 Est Ticino – Verso il “Catalogo di azione”

4. Attività di gruppo

“Progetti per la seconda azione: *Rispetto del paesaggio e riqualificazione del territorio*”

Nel corso del Forum plenario di agenda 21 del 23.2.07 i partecipanti, suddivisi nei quattro tavoli tematici di lavoro hanno elencato le **iniziative e progetti in corso di realizzazione e quelli da attivare in futuro**.

Dopo aver raggruppato i progetti segnalati in aree d’azione omogenee, ogni partecipante del forum ha votato tramite bollini le azioni ritenute prioritarie. Abbiamo ottenuto così un primo elenco di priorità di azione.

I tavoli di lavoro tratteranno un’azione in ognuna delle quattro riunioni previste (da marzo a giugno), partendo da quella più votata.

Il fine di ogni incontro è quello di:

1. individuare per ogni azione quei progetti ritenuti prioritari per il territorio,
2. redigere proposte progettuali dettagliate che costituiranno il “Catalogo di azione di sviluppo sostenibile dei comuni dell’Est Ticino”

Tale catalogo ha valore propositivo nei confronti dei Sindaci dei comuni dell’Est Ticino che, pertanto, sulla base di questo documento, formeranno un “Piano di azioni di sviluppo sostenibile”.

I partecipanti nel corso della serata hanno analizzato e discusso nel dettaglio:


1. gli indicatori, i dati e le loro tendenze nel tempo quando disponibile (alcuni partecipanti hanno fatto notare che alcuni dati non sono recenti)
2. i progetti.
3. L’opportunità di redigere documenti sui principi a cui ispirarsi per lo sviluppo territoriale da presentare al forum allargato per indirizzare il piano d’area del magentino in particolare si è accennato alla necessità di progettare bene le aree a standard comunale.

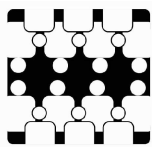
Poi i componenti del tavolo sono stati invitati a votare i progetti tenendo presente che, per essere propositivi e concreti, è necessario dare priorità a quelli realizzabili nel breve/medio periodo e a scala territoriale.

Di seguito è indicato il risultato della votazione:

Progetti	Punteggio
Riqualificazione aree agricole (Parco battaglia, Parco Sud, Roccolo, Ticino)	14
Ridurre la frammentazione, reti ecologiche	8
Valorizzazione paesaggio materiale e immateriale(Ecomuseo del Paesaggio)	7
Riqualificazione area boschiva fiume Ticino per uso sociale	5
Riqualificazione parchi comunali	5

Di seguito riportiamo i risultati del lavoro di gruppo: trascrizione dei singoli post-it®, del progetto trattato nel corso della riunione.





Comuni di
Albairate, Arluno, Bareggio, Boffalora sopra Ticino, Casorezzo, Cassinetta di
Lugagnano, Cislano, Corbetta, Marcallo con Casone, Mesero, Ossona,
Robecco sul Naviglio, Santo Stefano Ticino, Sedriano

Forum di Agenda 21 Est Ticino – Verso il “Catalogo di azione”

TAVOLO 3 – QUALITA' SOCIALE E DEL TERRITORIO
AZIONE 2 – Rispetto del paesaggio e riqualificazione del territorio

Totale partecipanti: 15

PROGETTO n. 1

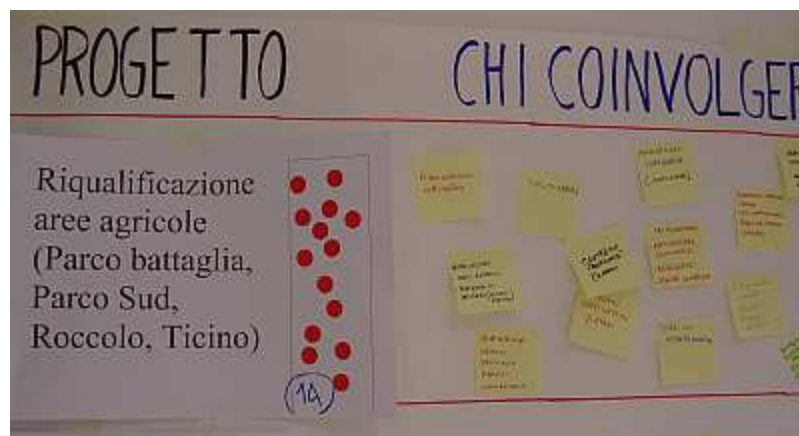
”Riqualificazione aree agricole (Parco battaglia, Parco Sud, Roccolo, Ticino)”

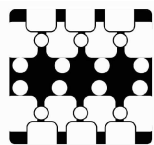
(I numeri indicano quante volte è stata proposta la voce corrispondente)

Alcuni partecipanti hanno espresso il parere che è opportuno realizzare linee guida sui progetti relativi allo sviluppo del territorio in particolare si evidenzia l'opportunità di stendere linee guida su corretta pianificazione delle aree a standard e sul futuro sviluppo dell'agricoltura secondo la nuova politica agraria comunitaria. Tali linee verranno proposte alla riunione del 11.5.07 a Corbetta affinché possa costituire un utile spunto per il Piano d'Area del Magentino che le amministrazioni comunali stanno redigendo.

Ambito territoriale	Tempo di realizzazione	Chi coinvolgere
AMBITO SOVRACOMUNALE DEI COMUNI EST TICINO	MEDIO PERIODO	Agricoltori/coop agricole 13 Enti pubblici (Comune, Provincia, Regione) 9 Cittadini e possibili fruitori 7 Parchi ed enti sovracomunali 4 Proprietari dei terreni 1 Persone competenti 1

Le risorse da mettere in gioco	I possibili ostacoli
Paesaggio/turismo 4 Incentivi e finanziamenti comunitari 4 Imprenditorialità aziende agricole 3 Ampi spazi disponibili 2 Miglioramento qualità della vita 1 Provincia, comune, PGR 1 Tassa per il verde da aggiungere alle risorse istituzionali 1	Mancanza di informazioni e di cultura su argomenti ecologici 4 Proprietari terreni/interessi dei privati 3 Urbanizzazione non controllata, coordinata o eccessiva 2 Mancanza collegamenti parchi-città 2 Burocrazia e la mancanza di collaborazione delle strutture pubbliche 1 Possibilità di guadagno ridotto 1 Accessibilità senza creare traffico 1





Comuni di

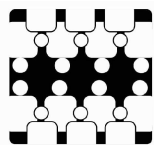
Albairate, Arluno, Bareggio, Boffalora sopra Ticino, Casorezzo, Cassinetta di Lugagnano, Cislano, Corbetta, Marcallo con Casone, Mesero, Ossona, Robecco sul Naviglio, Santo Stefano Ticino, Sedriano

Forum di Agenda 21 Est Ticino – Verso il “Catalogo di azione”

Quali le opportunità da cogliere	Come coinvolgere la comunità locale
<p>Nuovi posti di lavoro “verde” in particolare dei giovani/ricchezza (riconvertire le aziende agricole con possibilità di vendita diretta dei prodotti) 4</p> <p>Educazione ed etica ambientale/coinvolgimento dei cittadini 3</p> <p>Raccordo città-campagne, fruizione del paesaggio da parte dei cittadini, percorribilità delle strade vicinali 2</p> <p>Mantenere le biodiversità 2</p> <p>Gestione diretta da parte delle aziende, far gestire il territorio da chi lo vive 2</p> <p>PLIS (parchi locali di interesse sovracomunale) 1</p> <p>Miglioramento qualità della vita 1</p> <p>Fare l'interesse pubblico rispettando il privato 1</p> <p>Alimentazione più sana 1</p> <p>Il paesaggio agrario sarà la vera ricchezza del nostro territorio 1</p> <p>Uso sociale delle nuove colture 1</p>	<p>Coinvolgere i cittadini ed gli enti locali per sensibilizzare gli agricoltori e divulgare la cultura bucolica 7</p> <p>Campagne informative sulla fruibilità e accesso ai parchi e ai luoghi di interesse/educazione ambientale 4</p> <p>Associazioni ambientali/turismo/fruitori come gruppo podistici 2</p> <p>Promozione prodotti locali 1</p> <p>Porsi degli obiettivi per coinvolgere al massimo la comunità 1</p>

Quale potrebbe essere il programma	Quali indicatori?
<p>Stabilire le azioni prioritarie 1</p> <p>Studiare una strategia complessiva e regole di riqualificazione 1</p> <p>Promozione dei prodotti 1</p> <p>Incontri e discussioni, formazione agricoltori 1</p> <p>Convenzioni/coinvolgimento/ consorzio le aziende agricole 4</p> <p>Costituire lobby per conseguire i finanziamenti 1</p> <p>Incentivi per riqualificazione delle aree e coltivazioni biologiche 3</p> <p>Equilibrio zone boschive, campi ed edificate 1</p> <p>Azioni puntuali/locali 3</p> <p>Miglioramento degli spazi già disponibili e della sentieristica per renderli meglio accessibili 2</p> <p>Spiegare l'obiettivo e seguire un programma di piccoli passi 1</p>	<p>Varietà colturale e strutture agricole 4</p> <p>Fruizione dei parchi e aree agricole 4</p> <p>numero di itinerari e punti di interesse 3</p> <p>Grado di apprezzamento dei cittadini 1</p>



**Comuni di**

Albairate, Arluno, Bareggio, Boffalora sopra Ticino, Casorezzo, Cassinetta di Lugagnano, Cislino, Corbetta, Marcallo con Casone, Mesero, Ossona, Robecco sul Naviglio, Santo Stefano Ticino, Sedriano

Forum di Agenda 21 Est Ticino – Verso il “Catalogo di azione”**TAVOLO 3 – QUALITA' SOCIALE E DEL TERRITORIO
AZIONE 2 – Rispetto del paesaggio e riqualificazione del territorio**

Totale partecipanti: 15

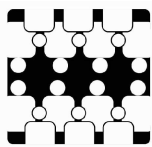
PROGETTO n. 2**”Ridurre la frammentazione, reti ecologiche”**

(I numeri indicano quante volte è stata proposta la voce corrispondente)

Ambito territoriale	Tempo di realizzazione	Chi coinvolgere
AMBITO SOVRACOMUNALE DEI COMUNI EST TICINO	MEDIO PERIODO	Comuni 2 Amministrazioni pubbliche e sovracomunali 2 Urbanisti e pianificatori 2 Società naturaliste 1

Le risorse da mettere in gioco	I possibili ostacoli
Vantaggi nella unificazione di aree (costi ridotti) 1 Presenza di aree seminaturali 1 Risorse culturali e storiche 1 Piani di governo del territorio che consideri aree in cessione (standard) da ben utilizzare e conglobare 2 Buona biodiversità della nostra zona 1	Proprietà/interessi privati 2 Mancanza di regole sovracomunali 1 Burocrazia 1 Linee di comunicazione già esistenti 1 Urbanizzazione talvolta difficilmente aggirabile 1





Comuni di

Albairate, Arluno, Bareggio, Boffalora sopra Ticino, Casorezzo, Cassinetta di Lugagnano, Cislino, Corbetta, Marcallo con Casone, Mesero, Ossona, Robecco sul Naviglio, Santo Stefano Ticino, Sedriano

Forum di Agenda 21 Est Ticino – Verso il “Catalogo di azione”

Quali le opportunità da cogliere	Come coinvolgere la comunità locale
Riduzione dei costi 1 Centri storici 1 Uso corretto degli standard urbanistici 1 Viabilità per mezzi ecologici 1	Incontri con singoli cittadini, ass. ambientaliste scuole, ass culturali 5 Progettisti privati 1 Incontri con enti sovracomunali 1 progettazione delle aree condivisa 1

Quale potrebbe essere il programma	Quali indicatori?
Incontri pubblici 1 Pianificazione con regole sovracomunali 3 Convenzioni con i proprietari 1	Utilizzo di spazi comuni 1 Superfici verdi e dei parchi 1 Indicatori di qualità urbana 1 Km di strade e percorsi senza auto 1

Conclusione

Il gruppo ha deciso che il prossimo incontro si terrà **il 17.5.07 ad Arluno presso il Centro Civico nella frazione di Rogorotto sito in via S. Isaia alle 21.00** per discutere dei progetti della terza azione più votata al forum “**Spazi comunitari per l'aggregazione e la solidarietà**”. Di seguito riportiamo la strada da percorrere dal Municipio di Arluno (bandierina a sinistra) al centro civico di Rogorotto (bandiera a destra)

Si segnala anche che il giorno 11 maggio 2007 a Corbetta il Forum di Agenda 21 è invitato a discutere del piano d'area del magentino insieme agli incaricati del Laboratorio Sperimentale del Magentino. Sarà l'occasione per formulare proposte concrete in merito allo sviluppo territoriale dell'area.

